



Мэр города Благовещенска
Амурской области

ПОСТАНОВЛЕНИЕ

14.02.2019

№ 8

г. Благовещенск

О проведении публичных слушаний по проекту межевания территории части квартала ЗПУ-5 города Благовещенска

В соответствии с главой 5 Градостроительного кодекса Российской Федерации, на основании Генерального плана города Благовещенска, утвержденного решением Благовещенской городской Думы от 26.07.2007 № 30/75, Правил землепользования и застройки муниципального образования города Благовещенска, утвержденных решением Благовещенской городской Думы от 27.10.2016 № 26/100,

постановляю:

1. Провести с 15 февраля 2019 года по 22 марта 2019 года публичные слушания по проекту межевания территории части квартала ЗПУ-5 города Благовещенска.

2. Установить срок проведения публичных слушаний со дня оповещения жителей муниципального образования о времени и месте их проведения до дня опубликования заключения о результатах публичных слушаний – 36 дней.

3. Собрание участников публичных слушаний провести 14 марта 2019 года в 17.00 в административном здании по адресу: г. Благовещенск, ул. Ленина, д. 108/2, кабинет 117.

4. Управлению по документационному обеспечению управления администрации города Благовещенска (далее – управление по ДОУ) обеспечить опубликование в газете «Благовещенск»:

1) настоящего постановления и материалов проекта межевания территории части квартала ЗПУ-5 города Благовещенска – 15 февраля 2019 года;

2) оповещения о начале публичных слушаний – 15 февраля 2019 года;

3) заключения о результатах публичных слушаний – 22 марта 2019 года.

5. Комиссии по Правилам землепользования и застройки муниципального образования города Благовещенска обеспечить проведение

публичных слушаний и направить заключение о результатах публичных слушаний в управление по ДОУ – не позднее 21 марта 2019 года.

6. Управлению единой муниципальной информационной системы администрации города Благовещенска обеспечить размещение на официальном сайте администрации города Благовещенска настоящего постановления, оповещения о начале публичных слушаний, информационных материалов к рассматриваемому проекту межевания территории части квартала ЗПУ-5 города Благовещенска, а также заключения о результатах публичных слушаний.

7. Управлению архитектуры и градостроительства администрации города Благовещенска обеспечить размещение настоящего постановления в государственных информационных системах обеспечения градостроительной деятельности.

8. Настоящее постановление вступает в силу со дня официального опубликования в газете «Благовещенск».

9. Контроль за исполнением настоящего постановления возложить на заместителя мэра города Благовещенска А.В Плешкевича.

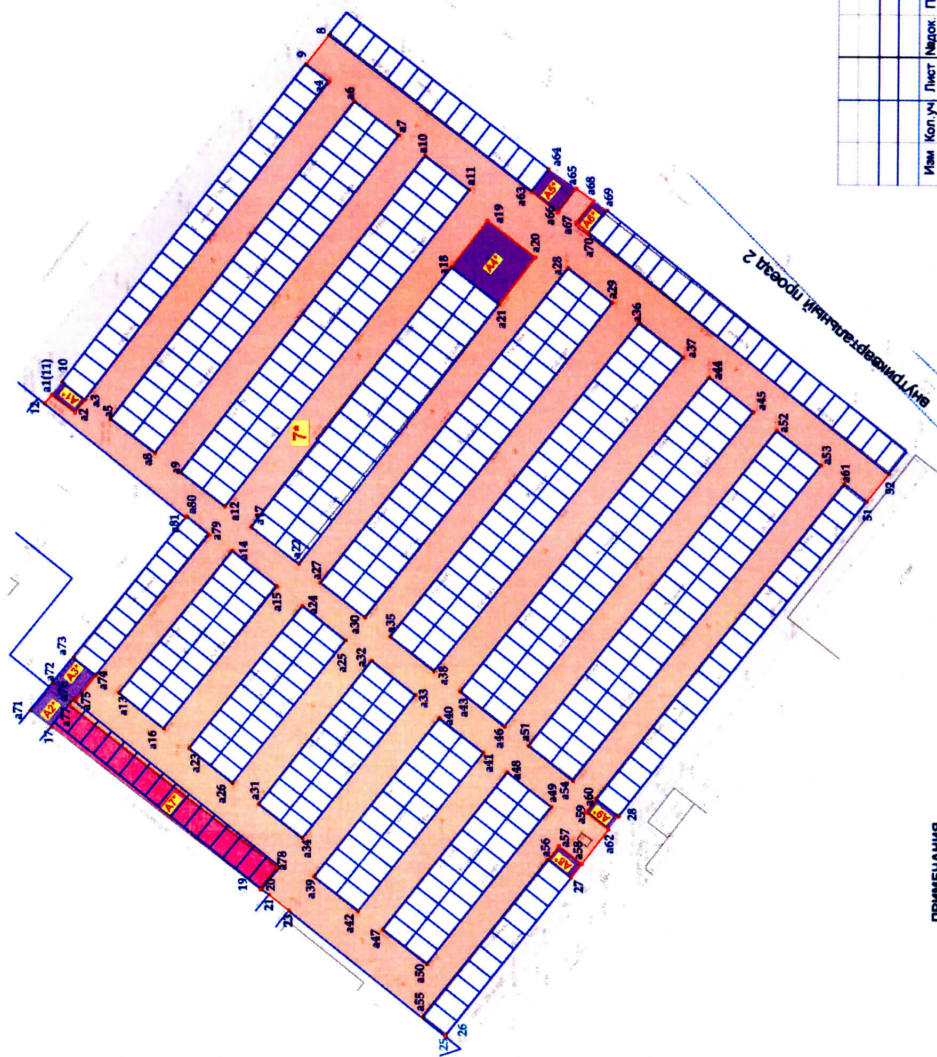
Мэр города Благовещенска



В.С. Калита



**Чертеж межевания
гаражного массива
на земельном участке №7
масштаб 1:500**



№ №	Кадастровый номер земельного участка	Вид разрешенного использования	Площадь	Прим.
7*	Формирован при разделе участка 28.01.03.0004.878	Территория общего пользования	10758,7 кв. м.	
A1*	Формирован при разделе участка 28.01.03.0004.894	Объект гаражного назначения (гараж на 1 бокс)	25,4 кв.м.	
A2*	Формирован при разделе участка 28.01.03.0004.894	Объект гаражного назначения (гараж на 1 бокс)	48,9 кв.м.	
A3*	Формирован при разделе участка 28.01.03.0004.894	Объект гаражного назначения (2 гаража)	49,8 кв.м.	
A4*	Формирован при разделе участка 28.01.03.0004.894	Объект гаражного назначения (9 гаражей)	188,5 кв.м.	
A5*	Формирован при разделе участка 28.01.03.0004.894	Объект гаражного назначения (2 гаража)	51,1 кв.м.	
A6*	Формирован при разделе участка 28.01.03.0004.894	Объект гаражного назначения (гараж на 1 бокс)	24,5 кв.м.	
A7*	Уточнение границ земельных участков с кадастровыми номерами: 28.01.03.0004.878 28.01.03.0004.879 28.01.03.0004.880 28.01.03.0004.881 28.01.03.0004.882 28.01.03.0004.883 28.01.03.0004.884 28.01.03.0004.885 28.01.03.0004.886 28.01.03.0004.887 28.01.03.0004.888 28.01.03.0004.889 28.01.03.0004.890 28.01.03.0004.891 28.01.03.0004.892 28.01.03.0004.893 28.01.03.0004.894 28.01.03.0004.895 28.01.03.0004.896 28.01.03.0004.897 28.01.03.0004.898 28.01.03.0004.899 28.01.03.0004.900 28.01.03.0004.901 28.01.03.0004.902 28.01.03.0004.903 28.01.03.0004.904 28.01.03.0004.905 28.01.03.0004.906 28.01.03.0004.907 28.01.03.0004.908 28.01.03.0004.909 28.01.03.0004.910 28.01.03.0004.911 28.01.03.0004.912 28.01.03.0004.913 28.01.03.0004.914 28.01.03.0004.915 28.01.03.0004.916 28.01.03.0004.917 28.01.03.0004.918 28.01.03.0004.919 28.01.03.0004.920 28.01.03.0004.921 28.01.03.0004.922 28.01.03.0004.923 28.01.03.0004.924 28.01.03.0004.925 28.01.03.0004.926 28.01.03.0004.927 28.01.03.0004.928 28.01.03.0004.929 28.01.03.0004.930 28.01.03.0004.931 28.01.03.0004.932 28.01.03.0004.933 28.01.03.0004.934 28.01.03.0004.935 28.01.03.0004.936 28.01.03.0004.937 28.01.03.0004.938 28.01.03.0004.939 28.01.03.0004.940 28.01.03.0004.941 28.01.03.0004.942 28.01.03.0004.943 28.01.03.0004.944 28.01.03.0004.945 28.01.03.0004.946 28.01.03.0004.947 28.01.03.0004.948 28.01.03.0004.949 28.01.03.0004.950 28.01.03.0004.951 28.01.03.0004.952 28.01.03.0004.953 28.01.03.0004.954 28.01.03.0004.955 28.01.03.0004.956 28.01.03.0004.957 28.01.03.0004.958 28.01.03.0004.959 28.01.03.0004.960 28.01.03.0004.961 28.01.03.0004.962 28.01.03.0004.963 28.01.03.0004.964 28.01.03.0004.965 28.01.03.0004.966 28.01.03.0004.967 28.01.03.0004.968 28.01.03.0004.969 28.01.03.0004.970 28.01.03.0004.971 28.01.03.0004.972 28.01.03.0004.973 28.01.03.0004.974 28.01.03.0004.975 28.01.03.0004.976 28.01.03.0004.977 28.01.03.0004.978 28.01.03.0004.979 28.01.03.0004.980 28.01.03.0004.981 28.01.03.0004.982 28.01.03.0004.983 28.01.03.0004.984 28.01.03.0004.985 28.01.03.0004.986 28.01.03.0004.987 28.01.03.0004.988 28.01.03.0004.989 28.01.03.0004.990 28.01.03.0004.991 28.01.03.0004.992 28.01.03.0004.993 28.01.03.0004.994 28.01.03.0004.995 28.01.03.0004.996 28.01.03.0004.997 28.01.03.0004.998 28.01.03.0004.999 28.01.03.0004.1000	Объект гаражного назначения общая площадь 394,1 кв.м.		
A8*	Формирован при разделе участка 28.01.03.0004.894	Объект гаражного назначения (гараж на 1 бокс)	26,8 кв.м.	
A9*	Формирован при разделе участка 28.01.03.0004.894	Объект гаражного назначения (гараж на 1 бокс)	25,2 кв.м.	

УСЛОВНЫЕ ОБОЗНАЧЕНИЯ

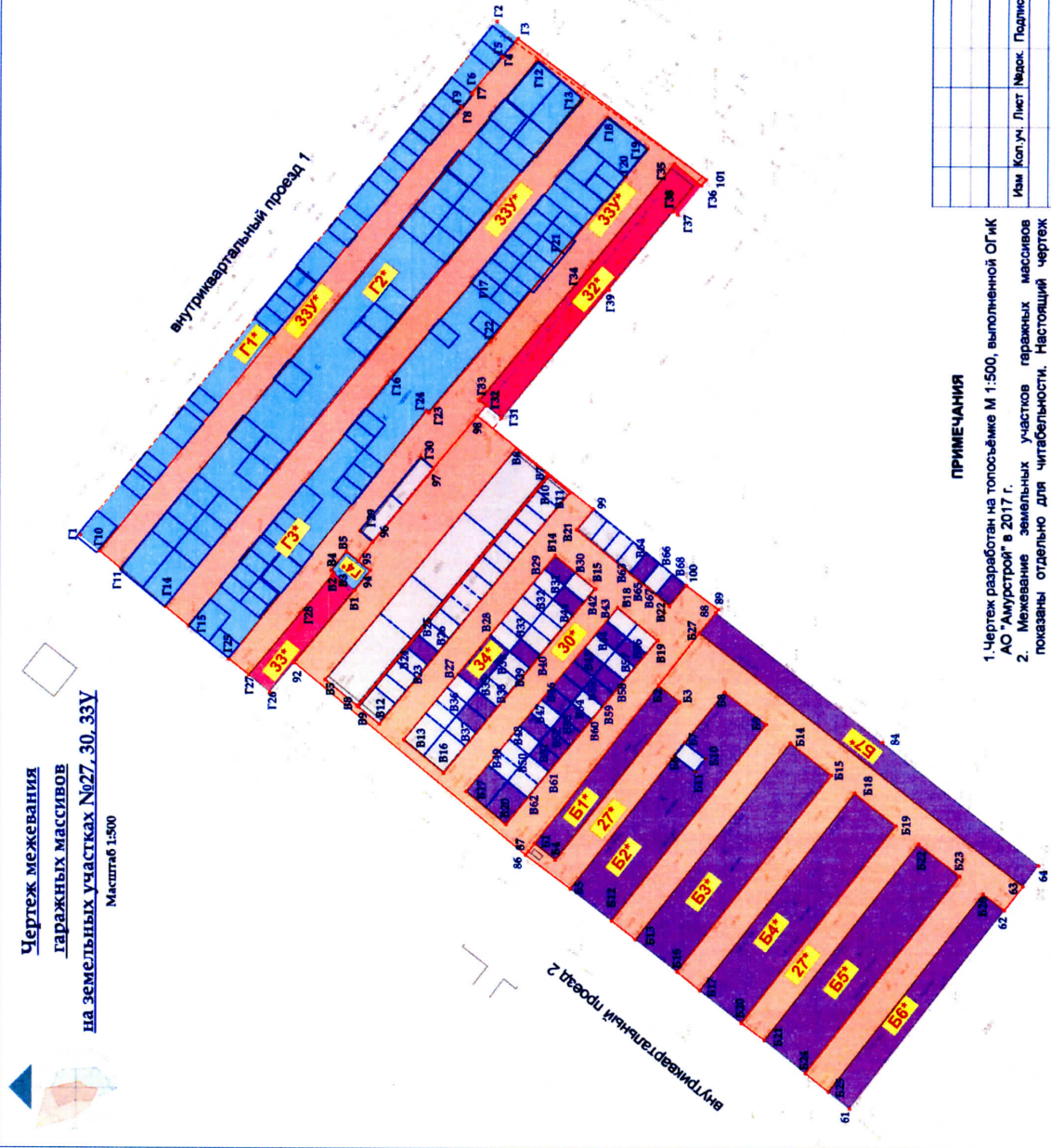
- Границы территории в которых разрабатывается проект межевания
 - Границы земельных участков, поставленных на кадастровый учет измененных проектов
 - Существующие здания и строения
 - Не земельные участки по эксплуатации
- 28
- Земельные участки, образуемые путем раздела существующих с назначением территорий общего пользования
 - Земельные участки, образуемые путем раздела существующих с назначением объектов гаражного назначения
 - Продолжаемые проектом к формированию земельные участки, находящиеся на кадастровом учете (под существующими объектами)
 - Земельные участки, формируемые при уточнении границ существующих земельных участков

Имя	Кол. Уч.	Лист	Масштаб	Подпись	Дата
Проект межевания территории части квартала ЗПУ-5 города Благовещенска					
			Стadia	Лист	Листов
			ПМ	2	4
Основная часть (чертежи, подложка утверждению)					
Чертеж межевания земельного участка гаражного массива №7 Масштаб 1:500					

- ПРИМЕЧАНИЯ**
- Чертеж разработан на топосъемке М 1:500, выполненной ОГК "Амурстрой" в 2017 г.
 - Межевание земельных участков гаражных массивов показана отдельно для читабельности.
 - Настоящий чертеж читается совместно с чертежом межевания (см. лист 1).
 - Верхняя часть чертежа содержит повернутых точек границ земельных участков см. Приложение 2 настоящего проекта.
 - Красные линии см. чертежи листов 1 и 4 настоящего проекта



**Чертеж межевания
гаражных массивов
на земельных участках №27, 30, 33У**
Масштаб 1:500



ЭКСПЛИКАЦИЯ ОСНОВНЫХ ЗЕМЕЛЬНЫХ УЧАСТКОВ

№ п/п	Кадастровый номер земельного участка	Вид разрешенного использования	Площадь, кв. м.	Примеч.
33У*	формированный	Территория общего пользования	3916,3 кв. м.	
Г1*	формированный	Объект гаражного назначения (4 гаража)	1647,8 кв. м.	
Г2*	формированный	Объект гаражного назначения (7 гаражей)	2010,85 кв. м.	
Г3*	формированный	Объект гаражного назначения (7 гаражей)	2010,85 кв. м.	
Г4*	формированный	Объект гаражного назначения (2 гаража)	44,7 кв. м.	
32*	образованный при выделе из кадастрового участка №27, 30, 33У, №28, 28.01.030004.182, №29, 29.01.030004.183, №30, 30.01.030004.182, №31, 31.030004.183, №32, 32.01.030004.182, №33, 33.01.030004.183, №34, 34.01.030004.182, №35, 35.01.030004.183, №36, 36.01.030004.182, №37, 37.01.030004.183, №38, 38.01.030004.182, №39, 39.01.030004.183, №40, 40.01.030004.182, №41, 41.01.030004.183, №42, 42.01.030004.182, №43, 43.01.030004.183, №44, 44.01.030004.182, №45, 45.01.030004.183, №46, 46.01.030004.182, №47, 47.01.030004.183, №48, 48.01.030004.182, №49, 49.01.030004.183, №50, 50.01.030004.182, №51, 51.01.030004.183, №52, 52.01.030004.182, №53, 53.01.030004.183, №54, 54.01.030004.182, №55, 55.01.030004.183, №56, 56.01.030004.182, №57, 57.01.030004.183, №58, 58.01.030004.182, №59, 59.01.030004.183, №60, 60.01.030004.182, №61, 61.01.030004.183, №62, 62.01.030004.182, №63, 63.01.030004.183, №64, 64.01.030004.182, №65, 65.01.030004.183, №66, 66.01.030004.182, №67, 67.01.030004.183, №68, 68.01.030004.182, №69, 69.01.030004.183, №70, 70.01.030004.182, №71, 71.01.030004.183, №72, 72.01.030004.182, №73, 73.01.030004.183, №74, 74.01.030004.182, №75, 75.01.030004.183, №76, 76.01.030004.182, №77, 77.01.030004.183, №78, 78.01.030004.182, №79, 79.01.030004.183, №80, 80.01.030004.182, №81, 81.01.030004.183, №82, 82.01.030004.182, №83, 83.01.030004.183, №84, 84.01.030004.182, №85, 85.01.030004.183, №86, 86.01.030004.182, №87, 87.01.030004.183, №88, 88.01.030004.182, №89, 89.01.030004.183, №90, 90.01.030004.182, №91, 91.01.030004.183, №92, 92.01.030004.182, №93, 93.01.030004.183, №94, 94.01.030004.182, №95, 95.01.030004.183, №96, 96.01.030004.182, №97, 97.01.030004.183, №98, 98.01.030004.182, №99, 99.01.030004.183, №100, 100.01.030004.182	Объект гаражного назначения (7 гаражей, объект гаражного назначения)	542,3 кв. м.	
33*	28.01.030004.2839	Объект гаражного назначения (7 гаражей)	215,1 кв. м.	
30*	28.01.030004.182	Территория общего пользования	2748,0 кв. м.	
34*	28.01.030004.182	Объект гаражного назначения (28 гаражей)	741,6 кв. м.	
27*	28.01.030004.183	Территория общего пользования	3014,1 кв. м.	
51*	28.01.030004.183	Объект гаражного назначения (13 гаражей)	321,4 кв. м.	
52*	28.01.030004.183	Объект гаражного назначения (22 гаража)	760,0 кв. м.	
53*	28.01.030004.183	Объект гаражного назначения (32 гаража)	760,9 кв. м.	
54*	28.01.030004.183	Объект гаражного назначения (32 гаража)	767,0 кв. м.	
55*	28.01.030004.183	Объект гаражного назначения (32 гаража)	781,5 кв. м.	
56*	28.01.030004.183	Объект гаражного назначения (16 гаражей)	402,9 кв. м.	
57*	28.01.030004.183	Объект гаражного назначения (28 гаражей)	848,4 кв. м.	

- УСЛОВНЫЕ ОБОЗНАЧЕНИЯ**
- Границы территории в которых разрабатывается проект межевания
 - Границы земельных участков, поставленных на кадастровый учет
 - Границы земельных участков, поставленных на кадастровый учет измененных проектом
 - Существующие здания и строения
 - №№ земельных участков по экспликации
 - Земельные участки, образуемые путем раздела существующих с назначением территории общего пользования
 - Земельные участки, образуемые путем раздела существующих с назначением объектов гаражного назначения
 - Предлагаемые проектом к формированию земельные участки, нестоящие на кадастровом учете (под существующими объектами)
 - Земельные участки, формируемые при уточнении границ существующих земельных участков

140102	ПМ
Проект межевания территории части квартала ЗПУ-5 города Благовещенск	
Основная часть (чертежи, подложные утверждению)	Страница Лист Листов
ПМ	3 4
Чертеж межевания гаражных массивов на земельных участках №27, 30, 33У	
Масштаб 1:500	
Исполнитель: И.А. Агафонов	
Проверил: Г.В. Гаврилов	

- ПРИМЕЧАНИЯ**
- Чертеж разработан на топосъемке М 1:500, выполненной ОГК АО "Амурстрой" в 2017 г.
 - Межевание земельных участков гаражных массивов показано отдельно для читабельности. Настоящий чертеж читать совместно с чертежом лосотных точек границ земельных участков см. Приложение 2 настоящего проекта.
 - Ведомость координат лосотных точек границ земельных участков см. чертежи листов 1 и 4 настоящего проекта.
 - Красные линии см. чертежи листов 1 и 4 настоящего проекта.



Чертеж красных линий
масштаб 1:1000

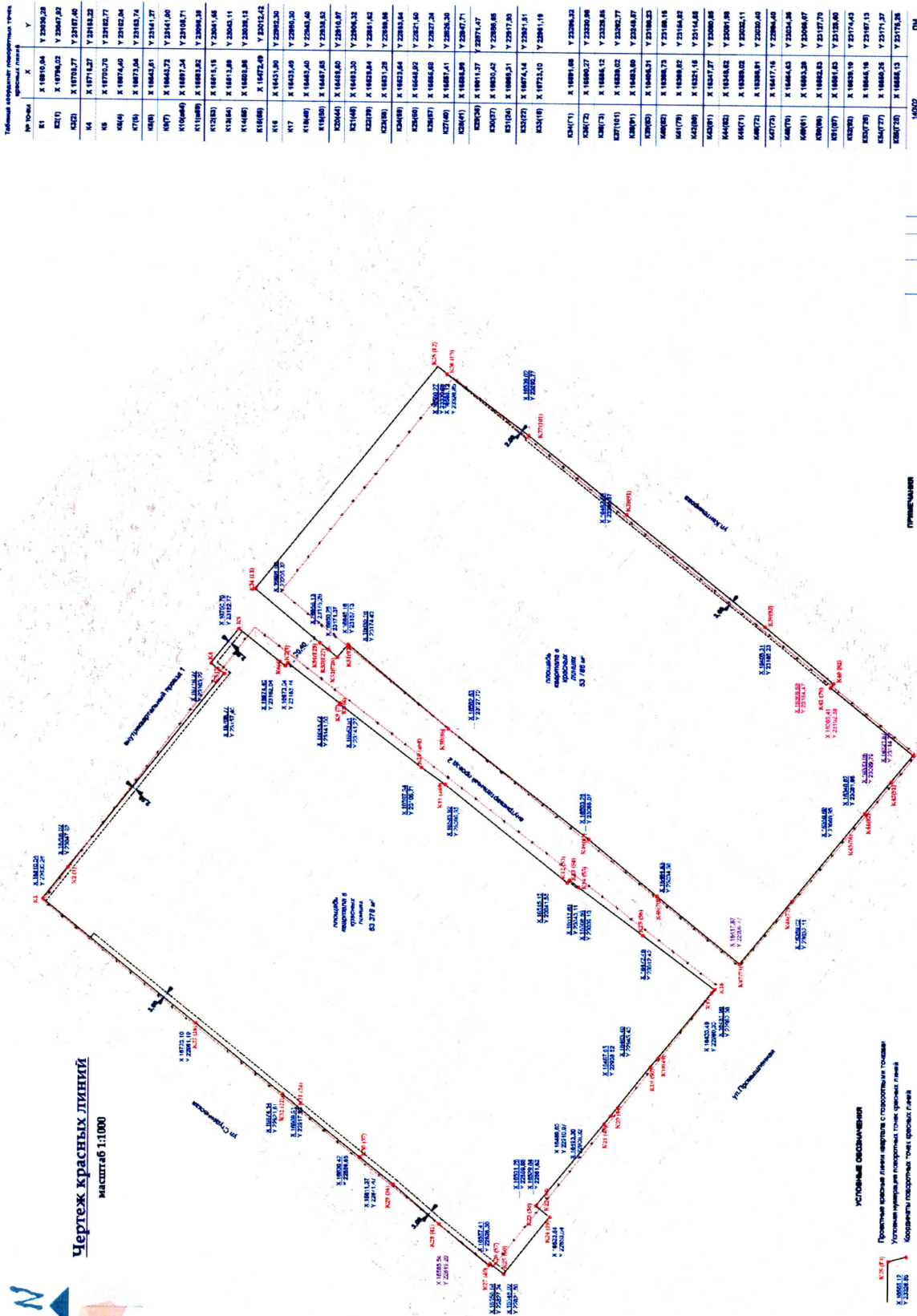


Таблица координат контрольных точек

№ точки	X	Y
K1	16810.04	23039.28
K2(1)	16794.02	23047.82
K3(2)	16770.27	23187.40
K4	16714.27	23163.22
K5	16702.70	23182.77
K6(4)	16674.40	23182.84
K7(8)	16673.04	23183.74
K8(8)	16643.81	23141.27
K9(7)	16643.72	23141.30
K10(8(4))	16687.24	23108.71
K11(8(8))	16683.82	23099.38
K12(8)	16671.19	23041.48
K13(8)	16671.88	23043.11
K14(8)	16681.88	23039.13
K15(8(8))	16672.49	23012.42
K16	16451.90	22982.30
K17	16453.49	22982.30
K18(8)	16485.40	22982.40
K19(8)	16487.45	22983.82
K20(4)	16483.80	22916.87
K21(4)	16483.20	22904.32
K22(8)	16528.84	22981.42
K23(8)	16521.28	22983.88
K24(8)	16523.84	22983.88
K25(8)	16448.82	22921.48
K26(7)	16485.80	22927.28
K27(8)	16487.41	22928.38
K28(4)	16488.88	22947.71
K29(8)	16671.37	22871.47
K30(7)	16651.42	22926.48
K31(8)	16683.31	22917.98
K32(2)	16674.14	22917.81
K33(18)	16723.10	22981.18
K34(7)	16891.48	22926.22
K35(7)	16890.27	22926.86
K36(7)	16888.12	22928.88
K37(18)	16838.02	22927.77
K38(1)	16483.80	22916.87
K39(8)	16483.20	22904.32
K40(2)	16488.88	22947.71
K41(2)	16528.84	22981.42
K42(8)	16521.28	22983.88
K43(8)	16523.84	22983.88
K44(8)	16448.82	22921.48
K45(7)	16485.80	22927.28
K46(7)	16487.41	22928.38
K47(7)	16488.88	22947.71
K48(7)	16671.37	22871.47
K49(1)	16651.42	22926.48
K50(8)	16683.31	22917.98
K51(8)	16674.14	22917.81
K52(8)	16673.04	23183.74
K53(8)	16643.81	23141.27
K54(8)	16643.72	23141.30
K55(8)	16687.24	23108.71
K56(8)	16683.82	23099.38
K57(8)	16671.19	23041.48
K58(8)	16671.88	23043.11
K59(8)	16681.88	23039.13
K60(8)	16672.49	23012.42
K61	16451.90	22982.30
K62	16453.49	22982.30
K63(8)	16485.40	22982.40
K64(8)	16487.45	22983.82
K65(4)	16483.80	22916.87
K66(4)	16483.20	22904.32
K67(8)	16528.84	22981.42
K68(8)	16521.28	22983.88
K69(8)	16523.84	22983.88
K70(8)	16448.82	22921.48
K71(7)	16485.80	22927.28
K72(7)	16487.41	22928.38
K73(4)	16488.88	22947.71
K74(8)	16671.37	22871.47
K75(7)	16651.42	22926.48
K76(8)	16683.31	22917.98
K77(8)	16674.14	22917.81
K78(18)	16723.10	22981.18
K79(7)	16891.48	22926.22
K80(7)	16890.27	22926.86
K81(7)	16888.12	22928.88
K82(18)	16838.02	22927.77
K83(1)	16483.80	22916.87
K84(8)	16483.20	22904.32
K85(2)	16488.88	22947.71
K86(8)	16528.84	22981.42
K87(2)	16521.28	22983.88
K88(8)	16523.84	22983.88
K89(8)	16448.82	22921.48
K90(7)	16485.80	22927.28
K91(7)	16487.41	22928.38
K92(7)	16488.88	22947.71
K93(7)	16671.37	22871.47
K94(1)	16651.42	22926.48
K95(8)	16683.31	22917.98
K96(8)	16674.14	22917.81
K97(8)	16673.04	23183.74
K98(8)	16643.81	23141.27
K99(8)	16643.72	23141.30
K100(8)	16687.24	23108.71
K101(8)	16683.82	23099.38
K102(8)	16671.19	23041.48
K103(8)	16671.88	23043.11
K104(8)	16681.88	23039.13
K105(8)	16672.49	23012.42
K106	16451.90	22982.30
K107	16453.49	22982.30
K108(8)	16485.40	22982.40
K109(8)	16487.45	22983.82
K110(4)	16483.80	22916.87
K111(4)	16483.20	22904.32
K112(8)	16528.84	22981.42
K113(8)	16521.28	22983.88
K114(8)	16523.84	22983.88
K115(8)	16448.82	22921.48
K116(7)	16485.80	22927.28
K117(7)	16487.41	22928.38
K118(4)	16488.88	22947.71
K119(8)	16671.37	22871.47
K120(7)	16651.42	22926.48
K121(8)	16683.31	22917.98
K122(8)	16674.14	22917.81
K123(18)	16723.10	22981.18
K124(7)	16891.48	22926.22
K125(7)	16890.27	22926.86
K126(7)	16888.12	22928.88
K127(18)	16838.02	22927.77
K128(1)	16483.80	22916.87
K129(8)	16483.20	22904.32
K130(2)	16488.88	22947.71
K131(8)	16528.84	22981.42
K132(2)	16521.28	22983.88
K133(8)	16523.84	22983.88
K134(8)	16448.82	22921.48
K135(7)	16485.80	22927.28
K136(7)	16487.41	22928.38
K137(4)	16488.88	22947.71
K138(8)	16671.37	22871.47
K139(7)	16651.42	22926.48
K140(8)	16683.31	22917.98
K141(8)	16674.14	22917.81
K142(18)	16723.10	22981.18
K143(7)	16891.48	22926.22
K144(7)	16890.27	22926.86
K145(7)	16888.12	22928.88
K146(18)	16838.02	22927.77
K147(1)	16483.80	22916.87
K148(8)	16483.20	22904.32
K149(2)	16488.88	22947.71
K150(8)	16528.84	22981.42
K151(2)	16521.28	22983.88
K152(8)	16523.84	22983.88
K153(8)	16448.82	22921.48
K154(7)	16485.80	22927.28
K155(7)	16487.41	22928.38
K156(4)	16488.88	22947.71
K157(8)	16671.37	22871.47
K158(7)	16651.42	22926.48
K159(8)	16683.31	22917.98
K160(8)	16674.14	22917.81
K161(18)	16723.10	22981.18
K162(7)	16891.48	22926.22
K163(7)	16890.27	22926.86
K164(7)	16888.12	22928.88
K165(18)	16838.02	22927.77
K166(1)	16483.80	22916.87
K167(8)	16483.20	22904.32
K168(2)	16488.88	22947.71
K169(8)	16528.84	22981.42
K170(2)	16521.28	22983.88
K171(8)	16523.84	22983.88
K172(8)	16448.82	22921.48
K173(7)	16485.80	22927.28
K174(7)	16487.41	22928.38
K175(4)	16488.88	22947.71
K176(8)	16671.37	22871.47
K177(7)	16651.42	22926.48
K178(8)	16683.31	22917.98
K179(8)	16674.14	22917.81
K180(18)	16723.10	22981.18
K181(7)	16891.48	22926.22
K182(7)	16890.27	22926.86
K183(7)	16888.12	22928.88
K184(18)	16838.02	22927.77
K185(1)	16483.80	22916.87
K186(8)	16483.20	22904.32
K187(2)	16488.88	22947.71
K188(8)	16528.84	22981.42
K189(2)	16521.28	22983.88
K190(8)	16523.84	22983.88
K191(8)	16448.82	22921.48
K192(7)	16485.80	22927.28
K193(7)	16487.41	22928.38
K194(4)	16488.88	22947.71
K195(8)	16671.37	22871.47
K196(7)	16651.42	22926.48
K197(8)	16683.31	22917.98
K198(8)	16674.14	22917.81
K199(18)	16723.10	22981.18
K200(7)	16891.48	22926.22
K201(7)	16890.27	22926.86
K202(7)	16888.12	22928.88
K203(18)	16838.02	22927.77
K204(1)	16483.80	22916.87
K205(8)	16483.20	22904.32
K206(2)	16488.88	22947.71
K207(8)	16528.84	22981.42
K208(2)	16521.28	22983.88
K209(8)	16523.84	22983.88
K210(8)	16448.82	22921.48
K211(7)	16485.80	22927.28
K212(7)	16487.41	22928.38
K213(4)	16488.88	22947.71
K214(8)	16671.37	22871.47
K215(7)	16651.42	22926.48
K216(8)	16683.31	22917.98
K217(8)	16674.14	22917.81
K218(18)	16723.10	22981.18
K219(7)	16891.48	22926.22
K220(7)	16890.27	22926.86
K221(7)	16888.12	22928.88
K222(18)	16838.02	22927.77
K223(1)	16483.80	22916.87
K224(8)	16483.20	22904.32
K225(2)	16488.88	22947.71
K226(8)	16528.84	22981.42
K227(2)	16521.28	22983.88
K228(8)	16523.84	22983.88
K229(8)	16448.82	22921.48
K230(7)	16485.80	22927.28
K231(7)	16487.41	22928.38
K232(4)	16488.88	22947.71
K233(8)	16671.37	22871.47
K234(7)	16651.42	22926.48
K235(8)	16683.31	22917.98
K236(8)	16674.14	22917.81
K237(18)	16723.10	22981.18
K238(7)	16891.48	22926.22
K239(7)	16890.27	22926.86
K240(7)	16888.12	22928.88
K241(18)	16838.02	22927.77
K242(1)	16483.80	22916.87
K243(8)	16483.20	22904.32
K244(2)	16488.88	22947.71
K245(8)	16528.84	22981.42
K246(2)	16521.28	22983.88
K247(8)	16523.84	22983.88
K248(8)	16448.82	22921.48
K249(7)	16485.80	22927.28
K250(7)	16487.41	22928.38
K251(4)	16488.88	22947.71
K252(8)	16671.37	22871.47
K253(7)	16651.42	22926.48
K254(8)	16683.31	22917.98
K255(8)	16674.14	22917.81
K256(18)	16723.10	22981.18
K257(7)	16891.48	22926.22
K258(7)	16890.27	22926.86
K259(7)	16888.12	22928.88
K260(18)	16838.02	22927.77
K261(1)	16483.80	22916.87
K262(8)	16483.20	22904.32
K263(2)	16488.88	22947.71
K264(8)	16528.84	22981.42
K265(2)	16521.28	22983.88
K266(8)	16523.84	22983.88
K267(8)	16448.82	22921.48
K268(7)	16485.80	22927.28
K269(7)	16487.41	22928.38
K270(4)	16488.88	22947.71
K271(8)	16671.37	22871.47
K272(7)	16651.42	22926.48
K273(8)	16683.31	22917.98
K274(8)	16674.14	22917.81
K275(18)	16723.10	22981.18
K276(7)	16891.48	22926.22
K277(7)	16890.27	22926.86
K278(7)	16888.12	22928.88
K279(18)	16838.02	22927.77
K280(1)	16483.80	22916.87
K281(8)	16483.20	22904.32
K282(2)	16488.88	22947.71
K283(8)	16528.84	22981.42
K284(2)	16521.28	22983.88
K285(8)	16523.84	22983.88
K286(8)	16448.82	22921.48
K287(7)	16485.80	22927.28
K288(7)	16487.41	22928.38
K289(4)	16488.88	22947.71
K290(8)	16671.37	22871.47
K291(7)	16651.42	22926.48
K292(8)	16683.31	22917.98
K293(8)	16674.14	22917.81
K294(18)	16723.10	22981.18
K295(7)	16891.48	22926.22
K296(7)	16890.27	22926.86
K297(7)		

ОПОВЕЩЕНИЕ
о начале публичных слушаний по проекту межевания территории части
квартала ЗПУ-5 города Благовещенска
(наименование проекта)

Организацию и проведение публичных слушаний обеспечивает
Комиссия по Правилам землепользования и застройки муниципального образования
города Благовещенска (далее – Комиссия)
(наименование организатора публичных слушаний)

В целях соблюдения права человека на благоприятные условия жизнедеятельности, прав и законных интересов правообладателей земельных участков и объектов капитального строительства Комиссия извещает о проведении публичных слушаний по проекту межевания территории части квартала ЗПУ-5 города Благовещенска (далее – проект).

Перечень информационных материалов к рассматриваемому проекту:

1. Проект межевания территории части квартала ЗПУ-5 города Благовещенска.

Постановление мэра города Благовещенска о проведении публичных слушаний, проект и информационные материалы к нему размещены на официальном сайте администрации города Благовещенска (www.admblag.ru) в информационно-телекоммуникационной сети «Интернет».

Участие в публичных слушаниях осуществляется на добровольной основе.

Порядок организации и проведения публичных слушаний определяется положением «Об организации и проведении публичных слушаний по вопросам градостроительной деятельности в муниципальном образовании городе Благовещенске», утвержденным решением Благовещенской городской Думы от 14.06.2018 № 46/56.

Срок проведения публичных слушаний – с 15.02.2019 по 22.03.2019 г. (36 дней)

(со дня оповещения жителей о времени и месте их проведения до дня опубликования заключения о результатах публичных слушаний)

Собрание участников публичных слушаний состоится

14 марта 2019 г. в 17.00 часов

по адресу: г. Благовещенск, ул. Ленина, д. 108/2, кабинет 117.

(место проведения собрания)

Ознакомиться с проектом, подлежащем рассмотрению на публичных слушаниях и информационными материалами к нему можно на экспозиции, которая размещена в административном здании по адресу:

г. Благовещенск, ул. Зейская, 173 А, 3 этаж

(место размещения экспозиции)

Срок проведения экспозиции: с 15.02.2019 г. по 13.03.2019 г. (включительно)

с 9.00 до 17.00 ч. (обед с 13.00 до 14.00 ч.)

(дни и часы, в которое возможно посещение экспозиции)

Желающие принять участие в публичных слушаниях подают в Комиссию заявки об участии с предложениями и замечаниями по обсуждаемому проекту для включения в протокол публичных слушаний.

Предложения и замечания по проекту можно внести:

1) в письменной форме, посредством подачи заявки для участия в публичных слушаниях, которые принимаются с 15.02.2019 по 13.03.2019 (включительно) до 17.00 ч. (обед с 13.00 до 14.00 ч.), по адресу:

г. Благовещенск, ул. Зейская, 173 А, кабинет 303 (3 этаж);

2) посредством записи в журнале учета посетителей экспозиции проекта, подлежащего рассмотрению на публичных слушаниях в срок: с 15.02.2019 по 13.03.2019 (включительно) до 17.00 ч. (обед с 13.00 до 14.00 ч.), по адресу:

г. Благовещенск, ул. Зейская, 173 А, кабинет 303 (3 этаж)

3) в письменной или устной форме в ходе проведения собрания участников публичных слушаний при условии регистрации в регистрационном листе участников публичных слушаний по адресу:

г. Благовещенск, ул. Зейская, 173 А, кабинет 303 (3 этаж)

Начало регистрации – в 9.00 ч. 15.02.2019 г.

Завершение регистрации – в 17.00 ч. 13.03.2019 г. (обед с 13.00 до 14.00ч.)
(время регистрации)

Участники публичных слушаний при внесении замечаний и предложений в целях идентификации представляют сведения о себе (фамилию, имя, отчество (при наличии), дату рождения, адрес места жительства (регистрации) - для физических лиц; наименование, основной государственный регистрационный номер, место нахождения и адрес - для юридических лиц) с приложением копий документов, подтверждающих такие сведения.

Участники публичных слушаний, являющиеся правообладателями соответствующих земельных участков и (или) расположенных на них объектов капитального строительства и (или) помещений, являющихся частью указанных объектов капитального строительства, также представляют сведения соответственно о таких земельных участках, объектах капитального строительства, помещениях, являющихся частью указанных объектов капитального строительства, из Единого государственного реестра недвижимости и иные документы, устанавливающие или удостоверяющие их права на такие земельные участки, объекты капитального строительства, помещения, являющиеся частью указанных объектов капитального строительства.